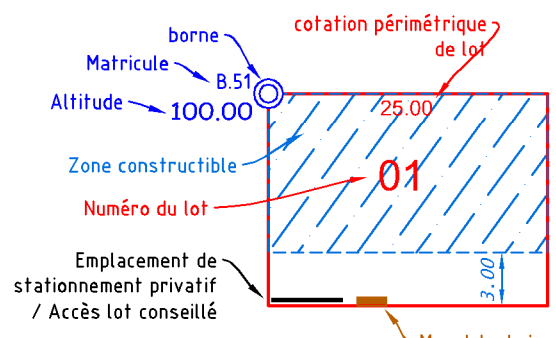


PLAN D' ENSEMBLE FIGURATIF  
Commune de Sainte Anne d'Auray

**Lotissement LES JARDINS DE SAINTE-ANNE**



| LEGENDE                            |   |
|------------------------------------|---|
| <b>Topographie</b>                 | <b>Revêtements</b>                        |
| ~ Courbe de niveau                 | Voie                                      |
| ▨ Talus existant                   | Pk Parking                                |
| ▨ Fossé existant                   | Placette (Voie)                           |
| 65.00 Altitude TN                  | Cheminement piéton                        |
| <b>Abréviations diverses</b>       | Muret en pierres                          |
| OM : Ordures Ménagères             | Caniveau CC1                              |
| SP max : Surface Plancher maximale | Candélabre                                |
|                                    | Accès à l'opération (entrée et sortie)    |
|                                    | Accès à l'opération (entrée seulement)    |
|                                    | <b>Végétation</b>                         |
|                                    | Arbustes ou Arbre à planter               |
|                                    | Espace vert commun                        |
|                                    | Revêtement type evergreen                 |
|                                    | Clôture Catégorie A                       |
|                                    | Clôture Catégorie B                       |
|                                    | Clôture Catégorie C                       |
|                                    | Clôture Catégorie D                       |
|                                    | (se reporter au règlement de l'opération) |



Nota : Il est impératif de s'appuyer sur le nivellement fourni par le Géomètre suite au bornage du lot.  
La position des branchements indiquée par ce document est théorique.  
L'acquéreur devra se renseigner sur leurs positions exactes auprès des concessionnaires avant acquisition du lot.

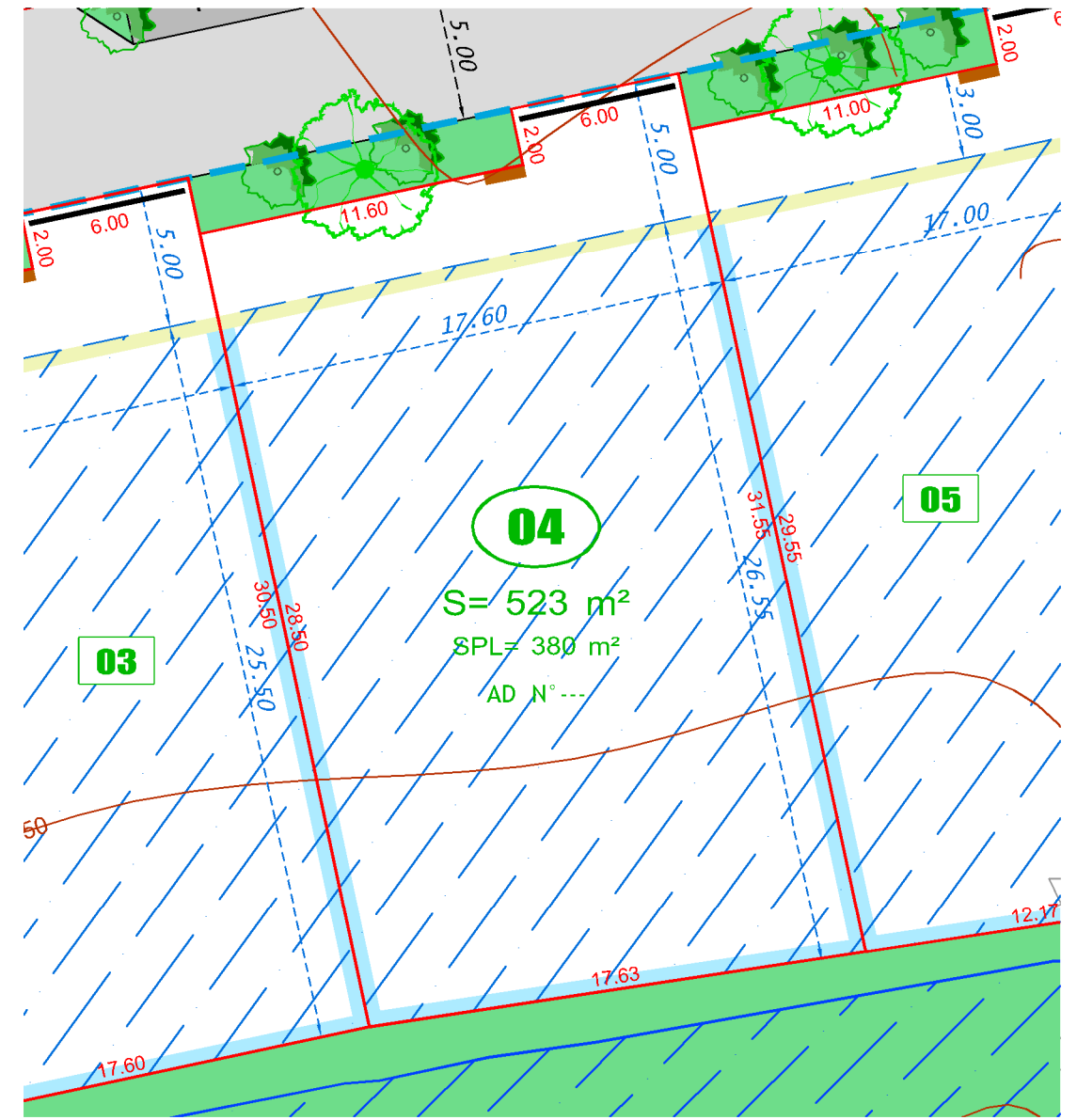
Ville de Sainte Anne d'Auray  
Centre Bourg  
Lotissement "Jardins de Sainte-Anne"

**LOT 04**

**SUPERFICIE** 523 m<sup>2</sup>  
Surface de Plancher : 380 m<sup>2</sup>  
Section cadastrale : AD  
Parcelle : ---

ECHELLE : 1 / 250  
Système Altimétrique : NGF/IGN69

**PLAN PROVISOIRE**



**Important**  
Les cotes et les surfaces sont approximatives,  
Elles ne seront définitives qu'après bornage des lots.

N° de PA : PC 056 263 15 T 0002 M02 du 10 Mai 2017  
Modificatif :  
Dossier : 151155C.dwg  
Date : 07/05/2020

# COMMUNE DE SAINTE ANNE D'AURAY

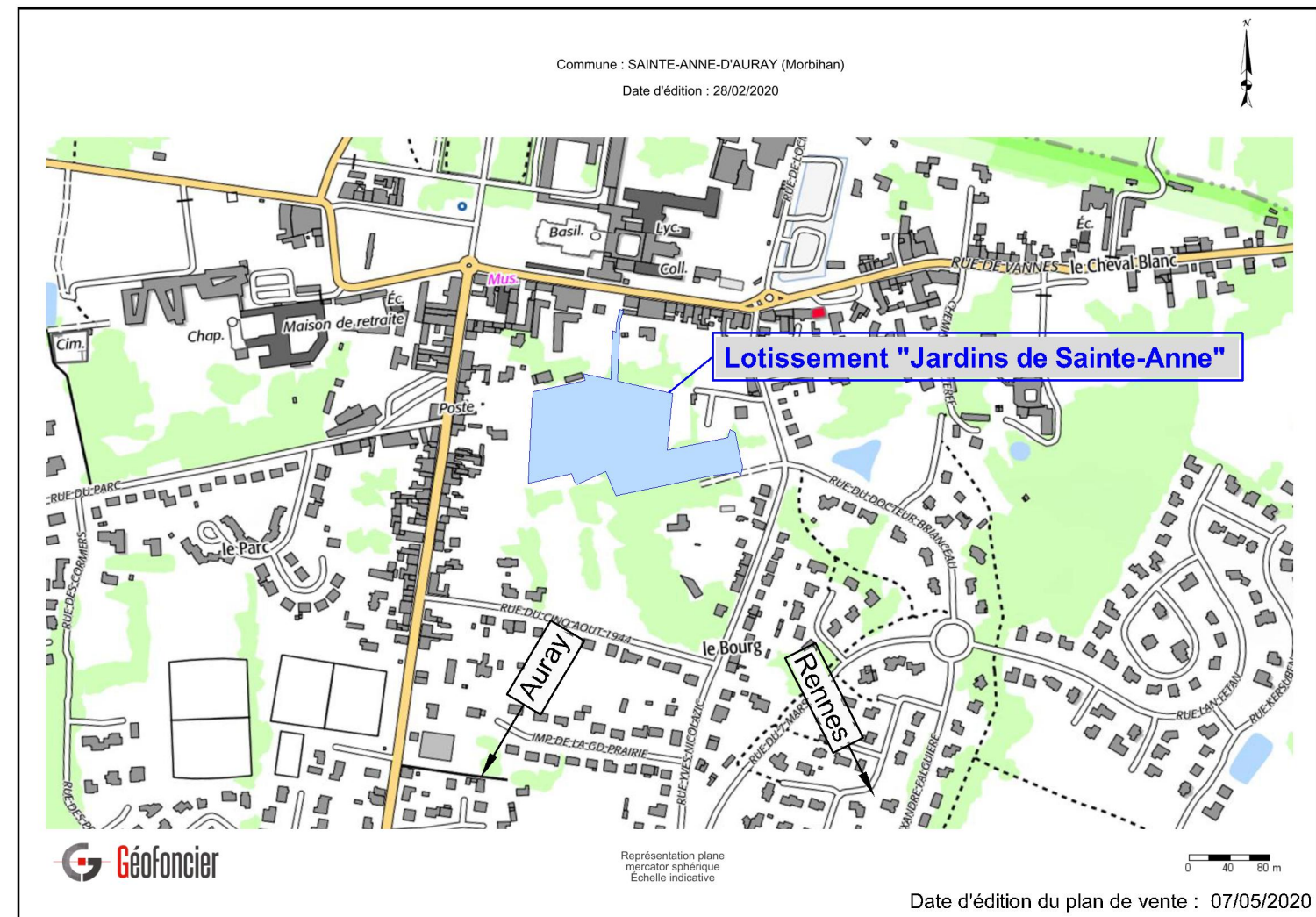
## Lotissement "Jardins de Sainte-Anne"

### PLAN DE VENTE



LE FOYER D'ARMOR - GROUPE LB HABITAT  
21 Rue Jules Legrand  
56100 LORIENT  
TEL. 02 97 64 22 70

## LOT 04



**LE FOYER D'ARMOR**  
21 Rue Jules Legrand - 56100 LORIENT

Tél. +33 (0)2 97 64 22 70

**MAITRE  
D'OUVRAGE**

**Quarta**  
30 rue de la Belle Fontaine - 56100 LORIENT

Tél. +33 (0)2 97 21 06 21  
lorient@quarta.fr

**MAITRE  
D'OEUVRE**

**Quarta**  
1 Rue Camille Claudel 56890 PLESCOP

Tél. +33 (0)2 97 47 55 66  
vannes@quarta.fr

**GEOMETRES  
EXPERTS**